

Bluefields



Bluefields y la Costa Atlántica no se parecen al resto de Nicaragua. Allí predomina un ambiente caribeño tipo Jamaica. La población es en su mayoría negra y habla Inglés. Es la zona de la música afro-caribeña y de la danza sensual del palo de mayo. Son regiones muy vírgenes porque hay muy poca población en esta parte de Nicaragua. Buena parte del transporte se hace por vía fluvial, por lo que los pueblos se construyeron a la orilla de los ríos y lagunas.

Para ir a Bluefields, tiene que dejar el carro en el Rama, y seguir en lancha sobre el Río Escondido. Es un viaje muy pintoresco, y aunque existe servicio de lanchas rápidas, les aconsejo embarcarse en una lancha grande que se desliza lentamente sobre el río, y se para de pueblito en

pueblito para subir y bajar gente y mercancías.

La laguna de Bluefields



La Iglesia Morava

Corn Island




De Bluefields, puede embarcarse para Corn Island, una isla Nicaragüense a 50 km de la costa. Es una hermosa isla con playas de arena

blanca y un mar color turquesa de agua transparente. En Corn Island el ambiente afro-caribeño se percibe aún más que en Bluefields. Descanso total asegurado en una isla que es realmente una isla de tarjetas postales.



Playa de Long Beach, Corn Island




Río San Juan



Niñas en El Castillo

El Lago de Nicaragua comunica con el Caribe por el Río San Juan. La región del río es muy virgen todavía y la vegetación muy verde porque el clima es sumamente lluvioso. En esta zona el río es el centro de toda la vida. Los caseríos se desarrollan en sus orillas o en las de sus afluentes. El transporte se hace únicamente por vía fluvial. La embocadura del río está en San Carlos. De San Carlos puede tomar una lancha para ir al poblado histórico del Castillo. El viaje dilata 6 horas, pero es muy interesante. Existe también un servicio de lanchas rápidas, pero se perdería un viaje inolvidable. Después del Castillo es pura selva virgen hasta el



Caribe. Puede hospedarse en plena selva en el Refugio de Bartola. Cerca de la desembocadura del Río en el Caribe está Greytown (ex San Juan del Norte), donde se pretende desarrollar el turismo ecológico.

A 10 km de San Carlos está el archipiélago de Solentiname en el lago de Nicaragua. Puede conseguir transporte en San Carlos.




foto : Frédéric Eveno



Pueblo el Castillo